

# **Belaguako 1go Ski- O Txapelketa/ I Trofeo Belagua Ski- O**

## **ANEXO I- INFORMACIÓN ADICIONAL**

El sábado 29 de marzo se realizará una sesión informativa a las 17:00 en el camping Asolace. En ella se explicará el funcionamiento del Sistema Sport- Ident y se darán nociones básicas sobre orientación.

Para los participantes que no puedan asistir a dicha sesión, se explica a continuación cómo funciona el sistema Sport Ident, y se adjunta información sobre la simbología de los mapas.

### **Ski-O y Sistema Sport-Ident**

El objetivo en el Ski-O no debe ser encontrar la baliza, sino elegir la mejor ruta para llegar a la baliza. Para ello, debe optar por las mejores rutas posibles utilizando las pistas principales, secundarias y sendas que estarán debidamente marcadas en el mapa.

El sistema Sport- Ident permitirá el registro de los pasos por las balizas o puntos de control.

En la salida se entregará a los participantes una pinza con la que registrarán el paso por las balizas.

Punto de salida: Estará identificado con un triángulo.

Puntos de paso: Aparecen unidos por un trazado magenta.

La baliza es una tela rectangular de dos colores, naranja y blanco (dos triángulos), tiene una estructura que la soporta. Cada baliza o control viene identificado con un número de baliza de tres cifras. Hay que introducir la pinza en la base de la baliza para su control.

La llegada es una baliza que hay que clicar. Se identifica por dos círculos concéntricos.








Se recomienda a los participantes la utilización de brújula en la competición (no es obligatorio).

## **Leyenda de símbolos**

A continuación se adjunta una leyenda con la simbología habitual de los mapas de orientación.

	ARGIGARRIAK	LEYENDA
	autobidea, errepidea	autovía, carretera
	pista, orgabidea	pista, camino carretero
	bidea, bidezidorra	camino, senda
	bidezidorra, xendra antzemateko zailak	senda, carril poco visibles
00	hesi pasaezina, pasa daitekeen	valla impasable, pasable
	harresi pasaezina, pasa daitekeen	muro impasable, pasable
4	linea elktrikoak	líneas eléctricas
	lubaki pasaezina	cortado infranqueable
	pasa daitekeen lubakia	cortado franqueable
	etxea, hondakina	casa, ruina
	harkaitza, harria	roca, piedra
	harkaitzak, harriak	monton de rocas, de piedras
	sestra kurba, nagusia, laguntzailea	curva de nivel, maestra, auxiliar
	ezponda, lur-hesia	terraplen, pared de tierra
	kota, zulo txikiak	cota, hoyo pequeñas
	higadurazko lubakia, sakana	surco de erosión, barranquera
	zuloa, lubanarroa, haitzuloa	hoyo, foso, cueva
	mugarria, zutabea	mojón, poste
	errepikagailua ala oroitarria	repetidor o monumento
	soraa,fruta-arboladia, mahastia	campo cultivo, frutales, viñas
	landaretzako muga	limite de vegetación
	landarerik gabeko eremua	terreno abierto
	zuhaitz bakanak	terreno con árboles dispersos
	baso garbia, ez oso trinkoa	bosque carrera rápida, lenta
	baso trinkoa, oso trinkoa	bosque carrera difícil, muy difícil
	sasitza trinkoa, oso trinkoa	maleza carrera lenta, difícil
	zuhaitz bereizgarria, zuhaixka	arbol característico, arbusto
	erreak, errekatsoa	arroyo, pequeño
	putzua, iturburua, urmaela	pozo, manantial, estanque
	lur zingiratsua	terreno pantanoso
	lur pribatua edota pasabide debekatua	terreno privado y/o prohibido

## Símbolos específicos de mapa de Ski- O

-  pista hecha con máquina, anchura > 3m
-  pista hecha con máquina, ancho de 1.5-3m
-  camino hecho con moto de nieve, ancho de 0.8-1.2m
-  camino lento, ancho 0.8-1.0m
-  área esquiable pisada con máquina
-  zonas con falta de nieve
-  dirección esquiable habitual en las pistas

## Ejemplo de mapa de ski-O

